



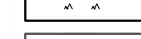


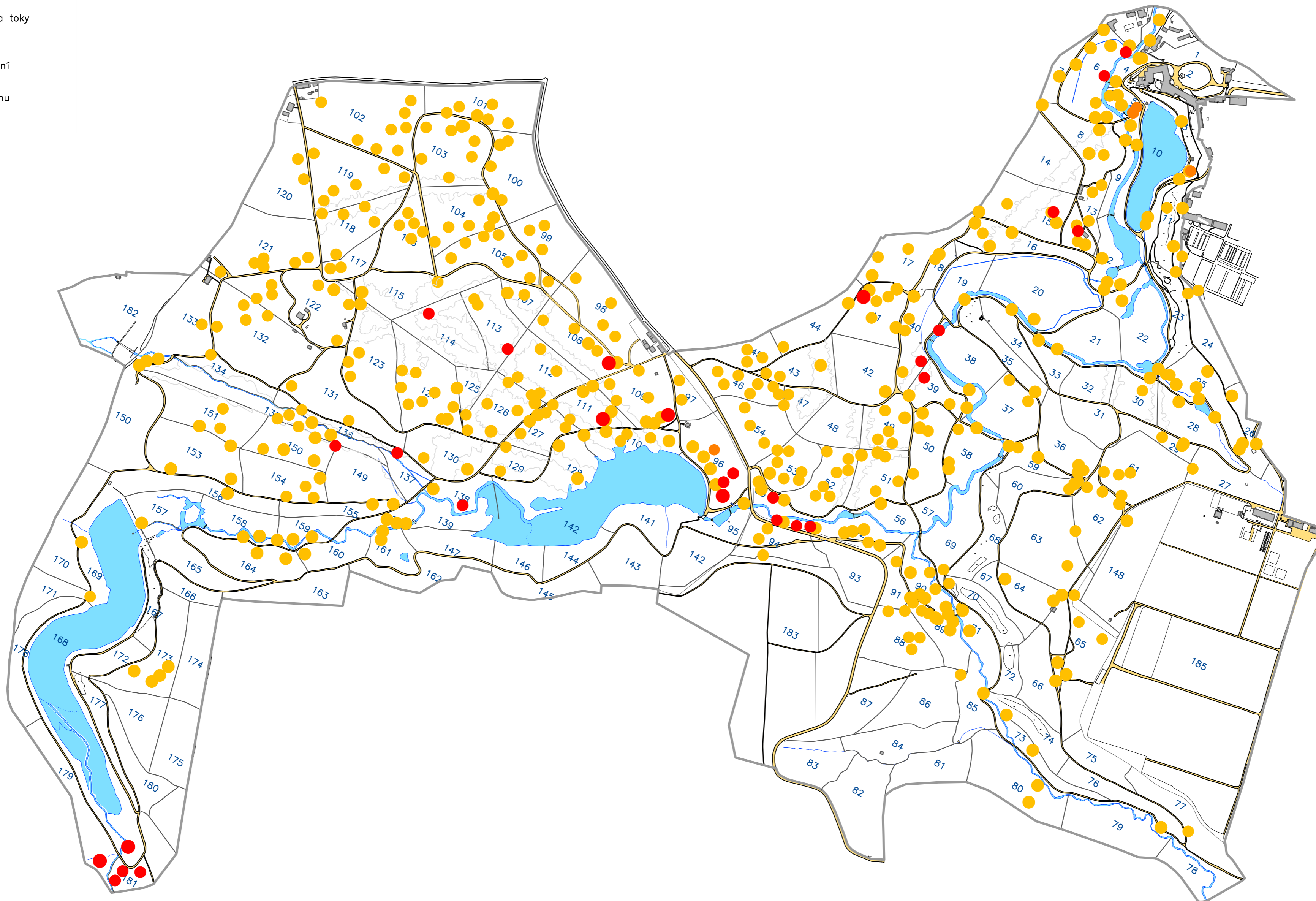


Legenda:

-  hranice řešeného území
-  budovy
-  vodní plochy a toky
-  cestní síť
-  skály
-  hranice oddělení
-  číslo oddělení
-  označení taxonu
-  průhledy



Kategorie invazivních druhů:

<i>Heracleum mantegazzianum</i> Sommier et Levier	1	●
<i>Reynoutria japonica</i> Houtt.	1	●
<i>Reynoutria sachalinensis</i> (F.Schmidt) Nakai	1	●

<i>Lysichiton americanus</i> Hultén et H. St. John	2	●
<i>Lysichiton camtschatcensis</i> (L.) Schott	2	●

<i>Allium paradoxum</i> (M. Bieb.) G. Don	3	●
<i>Claytonia alsinoides</i> Sims.	3	●
<i>Digitalis purpurea</i> L.	3	●
<i>Lupinus polyphyllus</i> Lindl.	3	●
<i>Rudbeckia laciniata</i> L.	3	●
<i>Solidago gigantea</i> Aiton	3	●
<i>Tanacetum macrophyllum</i> (Waldst. & Kit.) Sch.Bip.	3	●
<i>Telekia speciosa</i> (Schreb.) Baumg.	3	●



A. Specializovaná mapa s odborným obsahem

Identifikace invazivně zplaňujících a potenciálně invazivních okrasných bylin v Průhonickém parku

ZPRACOVATEL: Výzkumný ústav Silva Taroucy pro krajinu a okrasné zahradnictví, v.v.i. Květnové náměstí 391, 252 43 Průhonice
 AUTOR PRÁCE: Ivana Barošová

Mapa vznikla za příspěvní institucionální podpory Výzkumného ústavu Silva Taroucy pro krajinu a okrasné zahradnictví, v.v.i. (VUKOZ-IP-00027073).

NÁZEV VÝKRESU: A. 1 Rozšíření všech kategorií invazivních a silně zplaňujících druhů v parku	DATUM: 30/11/2021	FORMÁT: A2 (420x594mm)
		MĚŘITKO: -

